

LEUCATE

*EXPLORER LE LITTORAL
ET LE PLATEAU*

SUGGESTIONS D'ITINÉRAIRES
V.T.T ET CYCLOTOURISME



- GARAGE À VÉLO
- AIRE DE PIQUE-NIQUE
- OFFICE DE TOURISME
- ATELIER / KIT RÉPARATION
- HÉBERGEMENTS LABELLISÉS
- POINTS D'INFO TOURISTIQUES SÉJOURNIERS
- LOCATION VÉLO
- WI-FI (à moins d'1 km de l'heure de l'OTI)
- POSTES DE SECOURS
- PISTE CYCLOLABLE VOEI VERTE
- VTC
- W.C. PUBLIC
- POINTS DE VUE
- TINERMI (LE DÉPART DE LA MONTAGNE À VÉLO)



LES DISTANCES

- De Port Leucate à La Franqui, 16 kms de commune
- PORT LEUCATE**
 - Rond-point de l'Occitanie (Office de tourisme) > Rond-point Camp Redon (Zone technique) : 0,9 Km
 - Rond-point de l'Occitanie (Office de tourisme) > Casino Circus : 2 Km
 - Port Leucate à Leucate Village : 10km
- DIRECTION LEUCATE PLAGE**
 - Rond-point Arnaud Beltram (Gendarmerie) > Centre conchylicole : 8,1 Km
 - Centre conchylicole > Parking du Gallon Leucate plage : 2,2 Km
- DE LEUCATE PLAGE À LEUCATE VILLAGE**
 - Parking du Gallon > La Poste Leucate Village : 1,6 Km
- À LA FRANQUI**
 - D427 à la gare : 600 m
 - De la gare au Point d'Information : 1,7 Km

SENTIER DU GUETTUR

NIVEAU : Facile
 LONGUEUR : 4,3 km aller
 DURÉE : 2h15
 DÉNIVELÉ : 80 m
 DÉPART : point d'information touristique de la Franqui ou de la plage surplombant Leucate Plage

SENTIER DU BERGER

NIVEAU : Facile
 LONGUEUR : 7 km
 DURÉE : 2h30
 DÉNIVELÉ : 30 m
 DÉPART : point d'information touristique de Leucate Plage

SENTIER DU VIGNERON

NIVEAU : Facile
 LONGUEUR : 6,8 km
 DURÉE : 2h00
 DÉNIVELÉ : 30 m
 DÉPART : point d'information touristique de Leucate Plage

SENTIER DU PÊCHEUR

NIVEAU : Facile
 LONGUEUR : 7,2 km
 DURÉE : 2h00
 DÉNIVELÉ : 40 m
 DÉPART : point d'information touristique de Leucate Plage

ÉDITO



Leucate est une ville verte rare, réputée pour ses décors, ses randonnées, sa tradition cycliste à laquelle, humble pratiquant, je suis moi-même fidèle. Nous soignons ses chemins, encourageons les déplacements doux - dès février 1998, une première piste cyclable était aménagée entre Port Leucate et les villages naturistes. Depuis, de l'eau a coulé sous notre beau ponton et nous avons réalisé, reliant nos lieux de vie, 11 km de voies douces intégrées au paysage, et au circuit européen allant de Cadix à Athènes. Alors, que vous souhaiter d'autres que de grandes balades, sous nos cieux réjouissants ?

Micint Py
Maire de Leucate,
Commissaire régional.

Vice-Président du Grand Narbonne



Bienvenue à toutes et tous à Leucate. Que vous soyez solo, en couple, en famille ou entre amis, Leucate vous sera une expérience heureuse à rien pas douter : 16 km de plages, des eaux turquoises, la seule falaise d'Occitanie avec un panorama époustouflant, 100 jours de soleil par an, de vastes étendues préservées et protégées, un tenoir à nul autre pareil... Voici tous les ingrédients réunis pour qu'à pied ou à vélo vous puissiez profiter avec bonheur de notre destination.

Coline Cabal
Adjointe au Maire en charge du Tourisme Vice-présidente de l'Office de Tourisme



Office de
Tourisme
de France

OÙ ET QUAND SE RENCONTRER ?

Horaires aux heures de modification et selon de la Covid 19, en renseignant auprès de l'Office de Tourisme.

De 1 ^{er} juillet au 31 août	Tous les Jours	09h - 19h
De 1 ^{er} août à 31 août	Du lundi au samedi	09h - 12h / 14h - 18h
	Dimanche	10h - 12h30
De 01 juillet au 30 juin et septembre	Tous les Jours	09h - 12h / 14h - 18h
	Dimanche	09h30 - 12h30 / 14h - 18h
De 1 ^{er} septembre au 31 mars	Du lundi au samedi	10h - 17h / 14h - 17h
	Dimanche	10h - 17h

Office de Tourisme de Leucate Ciel
Espace Henry de Navarre - 100 rue de Vevey
Port Leucate - 11170 Leucate
+33 (0)4 68 40 91 21 / info@leucate.net
www.leucate.net

#leucateatourisme

Leucate Village
Place Gonzales
La Franqui
Rue Henry de Navarre

Tous les Jours
09h30 - 12h30 / 14h - 18h

POINTS INFORMATIONS
TOURISTIQUES

Leucate Village
Place Gonzales
La Franqui
Rue Henry de Navarre

Tous les Jours
09h30 - 12h30 / 14h - 18h

POINTS D'EAU POTABLE

Leucate Village
Place Gonzales
La Franqui
Rue Henry de Navarre

Tous les Jours
09h30 - 12h30 / 14h - 18h

TOURISME À VOTRE SERVICE

FAIRE ET VOTRE PROFESSIONNALISME

VERTIKALES SIGNES DE

POUR VOUS...



LE CODE DE BONNE CONDUITE



- Empruntez les chemins balisés pour votre sécurité et respectez le sens des itinéraires
- Ne surestimez pas vos capacités restez maître de votre vitesse
- Soyez prudents et courtois lors de dépassements ou croisements avec piétons ou camarades cyclo
- Contrôlez votre matériel et prévoyez ravitaillement et accessoires de réparation
- Le port du casque et du gilet jaune est fortement recommandé
- Évitez les cueillettes sauvages
- Conservez vos déchets, soyez discret et respectueux de l'environnement

LES LABELISÉS

LES HÉBERGEMENTS

- LA QUINQUETTE DU GOLF
3, Avenue de la Méditerranée
LA FRANQUIE
+33 (0)4 68 45 70 24
www.golfleucate.fr
Prévoir un équipement adapté aux groupes cyclo
- LE REYNOTEL**
Avenue Pierre Bache
PORT LEUCATE
04 68 40 21 03
www.hotelreynotelportleucate.fr
www.hotel-leucate.fr
- HOTEL DES 2 GOLFS***
Quai Pagan - Rue de Deur
PORT LEUCATE
+33 (0)4 68 40 99 42
www.hotelles2golfs.com
www.hotelles2golfs.com

LOUEUR ET RÉPARATEUR DE VÉLOS

• BOULE LIBRE ET SPORT
Rue du Brant
PORT LEUCATE
+33 (0)4 68 40 66 56
christophe@boullelibre-sports.com



FAIRE UNE PAUSE...

PORT LEUCATE

- Les Rizières
Espace détente, jeux d'eau
Ombrières non embranchées
• Bancs en front de mer
port de plaisance et jardin d'enfants

LEUCATE VILLAGE

- La Fontaine de loin
Sur le plateau de Leucate, tables de pique-nique et bancs sont à disposition.
Ombrières
- Le Jardin d'enfants
Aire de jeux pour enfants.
Tables de pique-nique à disposition.
Ombrières
- Au château
Au pied des vestiges du château de Leucate, tables et banc à disposition.
Ombrières en partie
- LEUCATE PLAGE I
• Bancs en front de mer

LA FRANQUIE

- Gare - Sortie La Franqui depuis la départementale.
Tables de pique-nique à proximité de la gare.

LES POINTS DE VIE ET CENTRES D'INTÉRÊT

PORT LEUCATE

- Le miroir d'eau
- Le ponton
- Le port
- LEUCATE PLAGE
• Centre conchylicole
• Maison de l'étang
• Le phare
• Le Cap Leucate

LEUCATE VILLAGE

- Le parc de la République
• Panorama à 360° à partir des vestiges du château
• Les ruines du village
• La fontaine de loin
LA FRANQUIE
• Le fort de la Haute Franqui
• Les Coussoules
• Cap des Frères

LES ÉVÈNEMENTS DE LEUCATE

- ANNUEL DU VENT
• OUL Y FINESTA
• ANTES D'ÉTÉ
• MIX D'ÉTOILES

SE DÉPLACER

- Ligne 15 Leucate :
Sigean/Prat-de-Cest/Narbonne
361 - 23014 68 90 18 18
www.csbou.fr
Horaires disponibles à l'Office de tourisme
- GARE SNCF
Gare de Leucate - La Franqui
361 3635
www.sncf.fr



SANITAIRES

PORT LEUCATE

- Sanitaire auto-nettoyant (tabouret)
Rue de la Prade
- LA FRANQUIE
Sanitaires publics sur le front de mer

LEUCATE VILLAGE

- Sanitaires publics place de la République
Place Gonzales
Vauxans de Pagan à La Toussaint
- LEUCATE PLAGE
Sanitaires publics Parking des Tennis

En raison de la COVID-19, le renseignement auprès de l'Office de Tourisme pour les périodes d'ouvertures


POINTS D'EAU POTABLE

LEUCATE VILLAGE

- Toilettes publiques place Gonzales et place de la République
- Fontaines du monument aux morts et cimetières
- LA FRANQUIE
• Toilettes publiques front de mer et bouldrome
- LEUCATE PLAGE
• Toilettes publiques du parking des tennis
- PORT LEUCATE
• Toilettes publiques du parking de la Prade et la capitainerie



WON N Y A
R3HNOB 17



Guides vélo et randonnées

TOURISME À VOTRE SERVICE

FAIRE ET VOTRE PROFESSIONNALISME

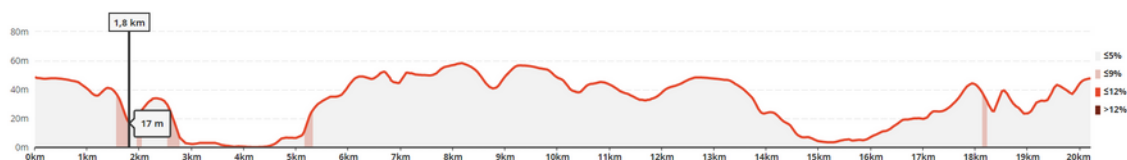
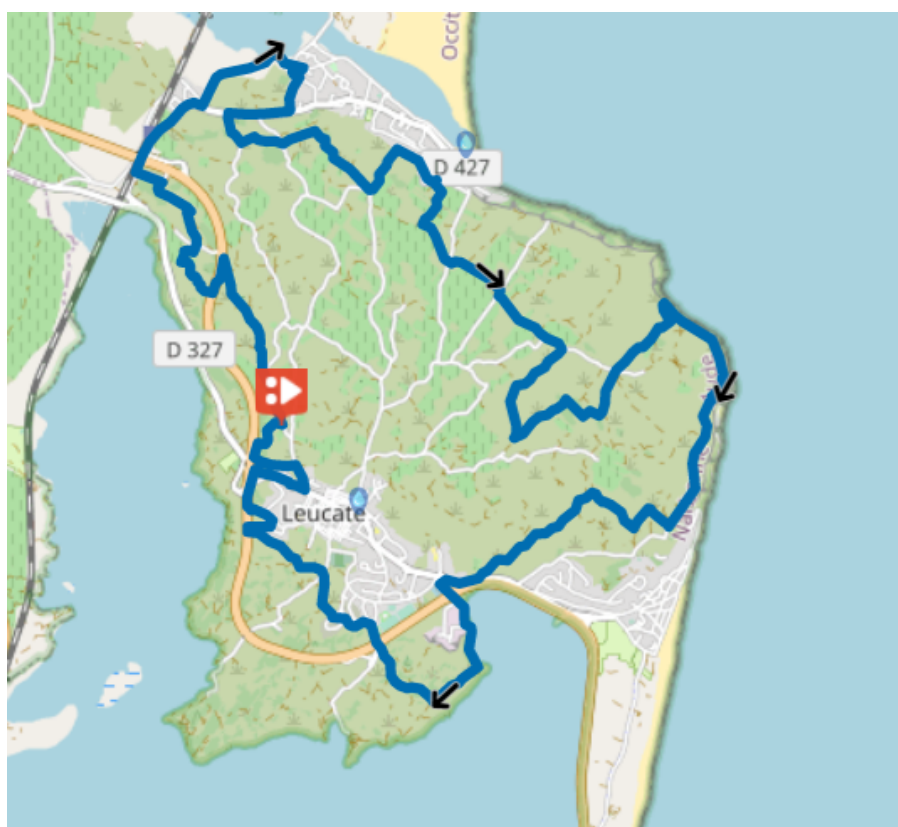
VERTIKALES SIGNES DE

POUR VOUS...

ENGAGER

Boucle de la Presqu'île de Leucate, 22 km, durée : 2 heures, peu difficile

Par le plateau calcaire, vue dominante sur la mer, descente depuis le phare vers Leucate plage.



De La Franqui jusqu'à Port la Nouvelle, 34 km durée : 2 heures, peu difficile

Vue dominante sur les étangs, la mer et les salins

