



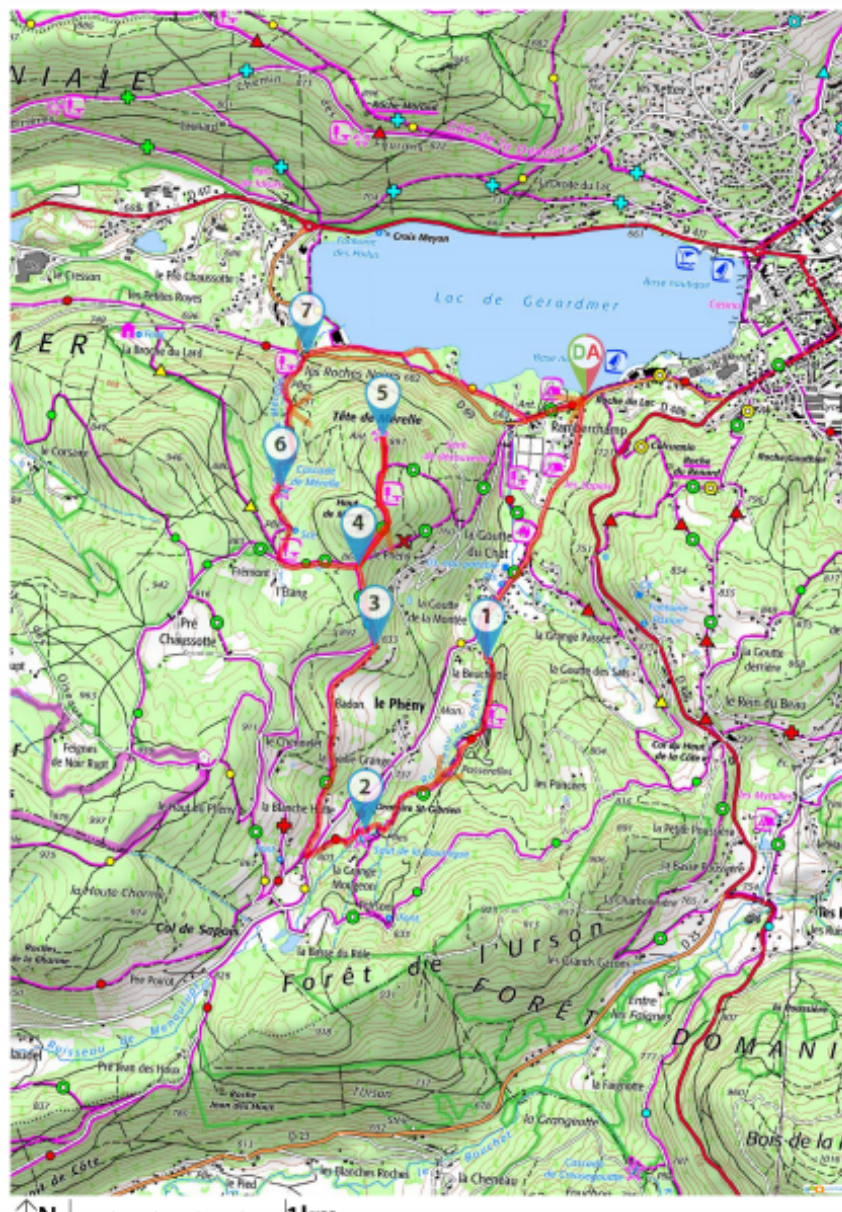
*Randonnées au
cœur d'une nature
préservée...*



Le saut de la Bourrique, 8.6 km, durée : 3 heures, difficulté moyenne



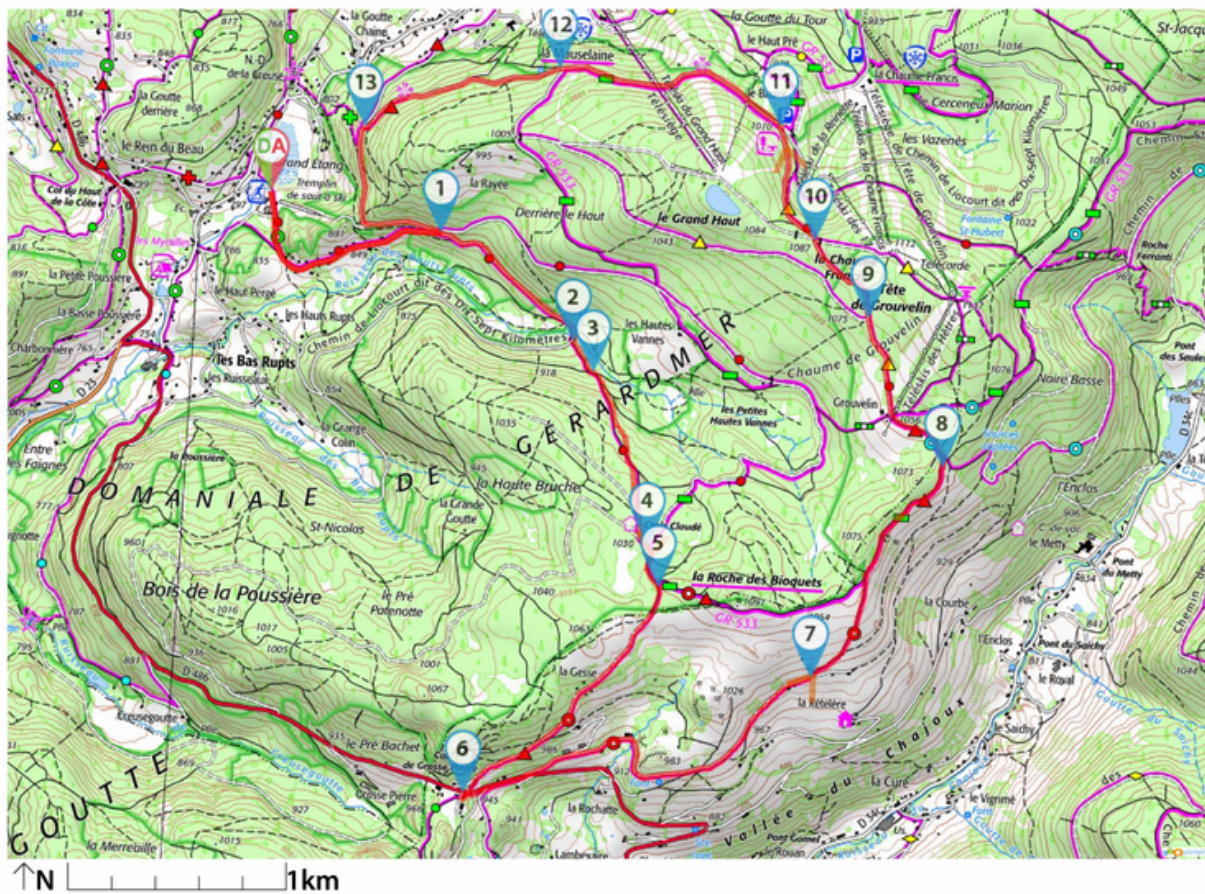
Jolie randonnée qui vous permettra de découvrir le lieu-dit de la Goutte du Chat, le ruisseau du Phény, le saut de la Bourrique (chute d'eau du massif des Vosges) en empruntant des petits ponts de pierre, des passerelles en bois. Profitez d'une vue imprenable sur le lac de Gérardmer depuis l'observatoire de Mérelle et ne manquez pas la cascade du même nom.



Dans la forêt domaniale de Gérardmer, boucle de 14 km, durée : 5 heures, difficulté moyenne



Randonnée à travers la forêt vosgienne. Ascension du Col de Grosse Pierre et découverte de la chaume de Grouvelin.

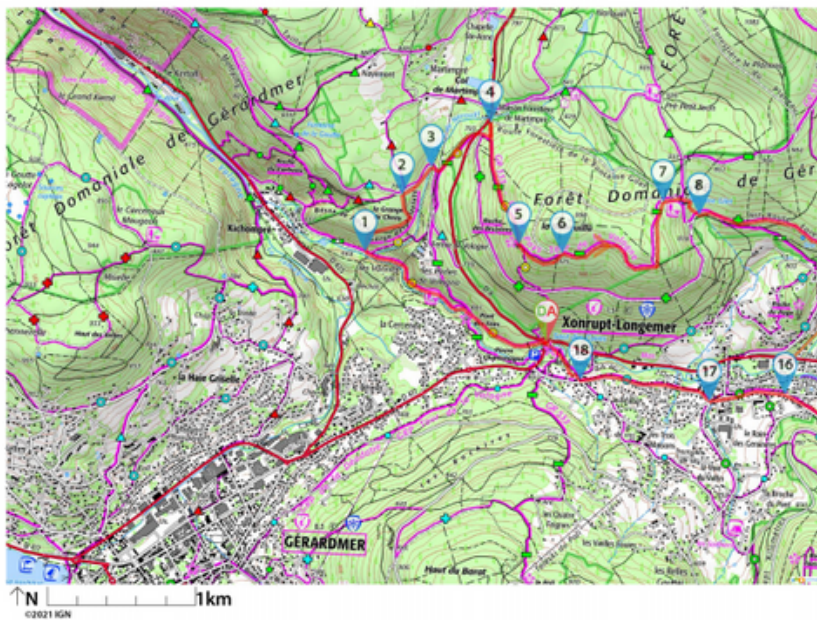


Les Perles de Vologne, 18 km, durée 6H30, difficulté moyenne

Les Perles de Vologne, merveilleux site ombragé au bord de la Vologne.

Vous passerez sur le Pont des Fées puis aux îles Marie-Louise, avant de monter le long du torrent de la Gorge des Roitelets, pour arriver à la roche des Bruyères d'où vous pourrez admirer la ville de Gerardmer et son lac. Ensuite, la Fontaine Gilet, située en pleine forêt, vous rafraichira.

Faites une pause à l'Etang de Belbriette, avant de redescendre vers le lac de Longemer et la chapelle Saint Florent.



La roche des Biocqués-Grouvelin



Exemple de randonnée pédestre issue du guide "Gérardmer, la Vallée des Lacs", un guide randonnées édité par l'Office de Tourisme Intercommunal des Hautes Vosges, en vente dans nos différents points d'accueil :



LA ROCHE DES BIOCQUÉS - GROUVELIN N°6

GÉRARDMER

Office de Tourisme Intercommunal des Hautes Vosges
4 place des Déportés
88400 GERARDMER
03 29 27 27 27 - info@gerardmer.net

Bureau d'information touristique de Cornimont
27 rue du 3ème DIA
88310 CORNIMONT
03 29 24 12 17
www.ot-cornimont-vosges.net
cornimont-tourisme@hautes-vosges.fr

Bureau d'information touristique, chalet de Granges-Aumontzey
2 place des Anciens combattants d'Indochine
88640 GRANGES-AUMONTZEY
03 29 27 27 27 - info@gerardmer.net

Bureau d'information touristique, Maison Multi Activités
1 route Pierre Fourier 88530 LE THOLY
03 29 27 29 64 - bit-letholy@gerardmer.net

Bureau d'information touristique de Saulxures sur Moselotte
11 rue Pasteur
88290 SAULXURES SUR MOSELOTTE
03 29 24 52 13
saulxures-tourisme@hautes-vosges.fr

Bureau d'information touristique de Vagney
11 place Caritay
88120 VAGNEY
03 29 24 88 69 - www.ot-vagney.fr
vagney-tourisme@hautes-vosges.fr

Bureau d'information touristique de Ventron
4 place de la Mairie 88310 VENTRON
03 29 24 07 02 - www.ot-ventron.fr
ventron-tourisme@hautes-vosges.fr

Bureau d'information touristique, chalet de Xonrupt Longemer
3 place du 22 octobre 1919
88400 XONRUPT LONGEMER
03 29 27 27 27 - info@gerardmer.net

LE PARCOURS

Niveau	Durée	Longueur	Dénivelé
TT	3 h 15	10 km	+350 m



Echelle: 1/20000 (I.G.N. - 2019) - Extrait de fonds cartographiques Scan250 - Autorisation n° 7019002 - Copie et reproduction interdite.
©Fédération du Club-Voiesign 2019 pour la reproduction des signes de balisage

LES ÉTAPES DE LA RANDONNÉE

➤ Depuis le centre-ville de Gérardmer, suivez les panneaux sur fond brun "Domaine Skiable de Fond". **Départ** : sur le parking du centre de ski de fond des Bas-Rupts.

➤ **Itinéraire** : montez le chemin goudronné des Hauts-Rupts ● et au premier croisement, prenez à droite la route forestière des 17 Km pour un parcours facile passant par la Pierre Marie-Louise ☺.

➤ Passez le petit pont de bois qui enjambe le ruisseau des Hauts-Rupts, montez à gauche direction Grouvelin ● par un sentier un peu raide. Poursuivez le sentier jusqu'au chalet de la Croix Claudé ☺.

➤ Suivez le sentier en direction de la Chaume de Grouvelin pour rejoindre l'auberge. Osez un petit aller-retour de 1,2 km le long du téléski à votre droite pour vous rendre à la Table d'Oriental de la Tête de Grouvelin ☺ où vous admirerez les Ballons formant une partie de la Ligne Bleue des Vosges.



➤ De retour près de l'Auberge ☺, descendez direction les Hauts-Vannes par un sentier fléché ■■ débutant devant la terrasse de l'auberge. Au croisement avec la route forestière, prenez à droite.

➤ En vue d'une maison (cabane de péage pour le ski de fond), prenez à gauche, 50m environ avant celle-ci. Passez derrière la maison puis suivez le chemin qui passe par les Hauts Vannes ■■ sur la droite jusqu'à rejoindre la route bitumée.

➤ Continuez sur le même chemin et contournez le pont (utilisé par le ski de fond en hiver) par la gauche. Au carrefour, continuez le chemin ■■ en direction de la Roche des Biocqués ☺ où vous quittez la forêt géroimoise pour les pâturages bressauds. Vous pourrez admirer la vue sur la vallée de la Bresse et le beau panorama sur une partie des Crêtes des Vosges.

Continuez la route sur la gauche ● jusqu'à rejoindre le début de la promenade à l'intersection du chemin des Hauts Rupts et de la route forestière des 17 km. Il ne vous restera plus qu'à redescendre vers votre point de départ.

Grande cascade de Tendon



Exemple de randonnée pédestre issue du guide "Entre Vologne et massif du Fossard", un guide randonnées édité par l'Office de Tourisme Intercommunal des Hautes Vosges, en vente dans nos différents points d'accueil :



Grande Cascade de Tendon

Le Tholy

N°2

Office de Tourisme Intercommunal
des Hautes Vosges
4 place des Déportés
88400 GERARDMER
03 29 27 27 27 - info@gerardmer.net

Bureau d'information touristique
de Cornimont
27 rue du 3ème DIA
88310 CORNIMONT
03 29 24 12 17
www.ot-cornimont-vosges.net
cornimont-tourisme@hautes-vosges.fr

Bureau d'information touristique,
chalet de Granges-Aumontzey
2 place des Anciens combattants d'Indochine
88640 GRANGES-AUMONTZEY
03 29 27 27 27 - info@gerardmer.net

Bureau d'information touristique,
Maison Multi Activités
1 route Pierre Fourier 88530 LE THOLY
03 29 27 29 64 - bit-letholy@gerardmer.net

Bureau d'information touristique
de Saulxures sur Moselotte
11 rue Pasteur
88290 SAULXURES SUR MOSELOTTE
03 29 24 52 13
saulxures-tourisme@hautes-vosges.fr

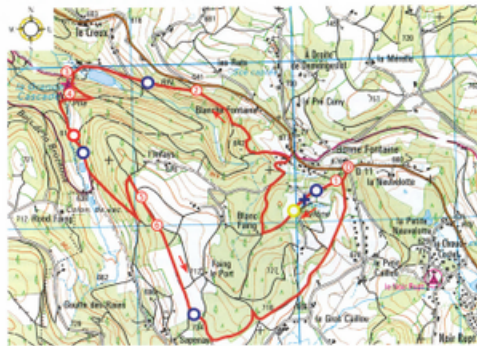
Bureau d'information touristique
de Vagney
11 place Caritey
88120 VAGNEY
03 29 24 88 69 - www.ot-vagney.fr
vagney-tourisme@hautes-vosges.fr

Bureau d'information touristique
de Ventron
4 place de la Mairie 88310 VENTRON
03 29 24 07 02 - www.ot-ventron.fr
ventron-tourisme@hautes-vosges.fr

Bureau d'information touristique,
chalet de Xonrupt Longemer
3 place du 22 octobre 1919
88400 XONRUPT LONGEMER
03 29 27 27 27 - info@gerardmer.net

Le parcours

Niveau : 	Durée : 2 h 45	Dénivelé : +174 m	Longueur : 7,3 km
--------------	-------------------	----------------------	----------------------



Vue sur Le Tholy, Gérardmer et le Hohneck

Les étapes de la randonnée

- ➔ **Départ** : col de Bonnefontaine.
Depuis Gérardmer, prendre la route d'Epinal D11, traverser la commune de Le Tholy. Au col, prenez la route à gauche avant l'arrêt de bus. Un parking est aménagé sur le 1^{er} chemin à gauche, à l'extrémité du lotissement.
- ➔ **Itinéraire** : au col, derrière l'arrêt de bus, vous distinguez un 1^{er} panneau directionnel. Suivez le balisage «Circuit de la Grande Cascade de Tendon».
- ➔ **A la patte d'oie**, prenez à droite vers la Grande Cascade par Blanche Fontaine. A la fin de la route, suivez le sentier à travers bois sur la droite. Ce sentier est balisé : , et .
- ➔ **A la bifurcation dans les bois** , prenez le sentier à gauche . Puis descendez la route jusqu'au parking de la Grande Cascade de Tendon.
- ➔ **Prenez le sentier balisé** qui longe la cascade. Le sentier est étroit, les roches sont parfois glissantes, soyez vigilants. A mi-hauteur de la chute d'eau, profitez du point de vue. Continuez l'ascension par le sentier balisé.
- ➔ **Au virage en lacet**, prenez le sentier sur votre droite en double balisage . Plus loin, laissez le pont sur votre droite pour prendre le sentier longeant le ruisseau. Vous apercevez la clairière aux étangs, prenez le 1^{er} chemin sur votre gauche. Puis suivez le chemin sur votre droite en longeant le pré. En montant, prenez à nouveau à gauche. Une vue dégagée vers Gérardmer et le sommet du Hohneck s'offre à vous par temps clair. Continuez le chemin principal à travers les prairies. A l'entrée du bois se trouve une table de pique-nique.
- ➔ **A la prochaine intersection**, prenez à gauche, descendez le chemin puis le sentier sur votre droite. A nouveau, vous aurez une vue sur les crêtes vosgiennes. Continuez le sentier et rejoignez la route qui aboutit au point de départ.



Grande cascade de Tendon

Chemins de grande randonnée, sentiers de découverte, balades familiales ou sportives, plus de 350 km de sentiers balisés, entretenus par le Club Vosgien et l'Office de Tourisme, conduiront les pas de ceux qui aiment les paysages authentiques au cœur d'une nature préservée.



Guide rando vendu à l'Office de Tourisme de Gérardmer, 38 circuits de 2 heures à la journée, 3 boucles de Grande Randonnée de Pays.

Des balades ludiques avec des fiches circuits, à faire avec vos enfants.

Fiches 4 / 6 ans, 7 / 9 ans, 9 / 12 ans à télécharger.

